

РЕСПУБЛИКА МОРДОВИЯ

АДМИНИСТРАЦИЯ АРДАТОВСКОГО МУНИЦИПАЛЬНОГО РАЙОНА

ПОСТАНОВЛЕНИЕ

« 04 » июня 2024 г.

г. Ардатов

№ 567

Об установлении публичного сервитута
для использования земель и земельных
участков в целях эксплуатации линейного
объекта системы газоснабжения местного значения
«Подземный газопровод среднего давления по пос. Лесозавод»

В соответствии главой V.7 Земельного кодекса Российской Федерации от 25 октября 2001 года №136-ФЗ, Федеральными законами от 03 августа 2018 года №342-ФЗ «О внесении изменений в Градостроительный кодекс Российской Федерации и отдельные законодательные акты Российской Федерации», от 06 октября 2003 года №131-ФЗ «Об общих принципах организации местного самоуправления в Российской Федерации», от 25 октября 2001 года №137-ФЗ «О введении в действие Земельного кодекса Российской Федерации», от 31 марта 1999 года № 69-ФЗ «О газоснабжении в Российской Федерации», руководствуясь Уставом Ардатовского муниципального района Республики Мордовия, на основании ходатайства общества с ограниченной ответственностью «ИНВЕСТ-ТРЕЙДХАУС» Администрация Ардатовского муниципального района,

ПОСТАНОВЛЯЕТ:

1. Установить публичный сервитут на срок 49 лет для использования земель и земельных участков в целях эксплуатации линейного объекта системы газоснабжения местного значения «Подземный газопровод среднего давления по пос. Лесозавод» (далее соответственно - публичный сервитут, инженерное сооружение), по перечню и в границах согласно приложениям №1 и №2; следующие сроки и график ремонтно-эксплуатационных работ по обслуживанию инженерного сооружения (при необходимости): ежегодно с 1 января по 31 декабря.

2. ООО «ИНВЕСТ-ТРЕЙДХАУС» руководствоваться постановлением Правительства РФ от 20 ноября 2000 года №878 «Об утверждении Правил охраны газораспределительных сетей».

3. Публичный сервитут считается установленным со дня внесения сведений о нем в Единый государственный реестр недвижимости.

4. Установить ограничения в использовании земельных участков, в отношении которых установлен публичный сервитут, в соответствии с Постановлением Правительства Российской Федерации «Об утверждении правил охраны газораспределительных сетей» от 20 ноября 2000 г. №878.

5. ООО «ИНВЕСТ-ТРЕЙДХАУС» привести земельные участки, указанные в приложении, в состояние, пригодное для их использования в соответствии с видом разрешенного использования, снести инженерное сооружение, размещенное на основании публичного сервитута, в срок, предусмотренный пунктом 8 статьи 39.50 Земельного кодекса Российской Федерации.

6. Начальнику отдела по управлению муниципальным имуществом и земельным отношениям администрации Ардатовского муниципального района Республики Мордовия Бутузову Д.Г. в течение 5 рабочих дней со дня принятия решения об установлении публичного сервитута осуществить мероприятия, в соответствии с пунктом 7 статьи 39.43 Земельного кодекса Российской Федерации.

Глава Ардатовского
муниципального района



А.Н. Антипов

Приложение №1
к постановлению администрации Ардатов-
ского муниципального района Республики
Мордовия
от « 04 » июня 2024 г. № 567

Перечень
земель и земельных участков, в отношении которых устанавливается
публичный сервитут и его границы

Кадастровый номер земельного участка	Адрес или иное описание местоположения земельного участка
13:01:0306006	Республика Мордовия, Ардатовский район, п. Лесозавод
13:01:0306006:148	Республика Мордовия, Ардатовский район, п. Лесозавод
13:01:0306006:153	Республика Мордовия, Ардатовский район, пос. Лесозавод
13:01:0306006:154	Республика Мордовия, Ардатовский район, пос. Лесозавод
13:01:0306006:155	Республика Мордовия, Ардатовский район, пос. Лесозавод
13:01:0306006:357	Республика Мордовия, Ардатовский район, п. Лесозавод, ул. Молодежная, д. 43/2
13:01:0306006:361	Республика Мордовия, Ардатовский район, п. Лесозавод, ул. Заводская, 11а
13:01:0306006:580	Республика Мордовия, Ардатовский муниципальный район, Лесозаводское сельское поселение, п. Лесозавод, ул. Центральная, 26
13:01:0533001	Республика Мордовия, Ардатовский район

Приложение №2
к постановлению администрации Ардатов-
ского муниципального района Республики
Мордовия
от «07» июня 2024 г. № 567



ОПИСАНИЕ МЕСТОПОЛОЖЕНИЯ ГРАНИЦ

**публичный сервитут в отношении земель и земельных участков в целях эксплуатации линей-
ного объекта системы газоснабжения местного значения «Подземный газопровод среднего
давления по пос. Лесозавод»**

(наименование объекта, местоположение границ которого описано)

Сведения об объекте

№ п/п	Характеристики объекта	Описание характеристик
1	2	3
1	Местоположение объекта	Республика Мордовия, м.р-н Ардатовский, с.п. Редкодубское, п. Лесозавод
2	Площадь объекта ± величина погрешности определения площади ($P \pm \Delta P$)	7312±30 кв.м
3	Иные характеристики объекта	публичный сервитут в отношении земель и земельных участков в целях эксплуатации линейного объекта системы газоснабжения местного значения «Подземный газопровод среднего давления по пос. Лесозавод» на срок 49 лет в пользу ООО "ИНВЕСТ-ТРЕЙДХАУС" (ИНН: 7716799274, ОГРН: 1157746640270)

ОПИСАНИЕ МЕСТОПОЛОЖЕНИЯ ГРАНИЦ					
<p>публичный сервитут в отношении земель и земельных участков в целях эксплуатации линейного объекта системы газоснабжения местного значения «Подземный газопровод среднего давления по пос. Лесозавод»</p> <p>(наименование объекта, местоположение границ которого описано)</p>					
Сведения о местоположении границ объекта					
1. Система координат МСК-13, зона 1					
2. Сведения о характерных точках границ объекта					
Обозначение характерных точек границ	Координаты, м		Метод определения координат характерной точки	Средняя квадратическая погрешность положения характерной точки (M _t), м	Описание обозначения точки на местности (при наличии)
	X	Y			
1	2	3	4	5	6
1	463848,54	1344694,87	Метод спутниковых геодезических измерений (определений)	0,10	—
2	463867,40	1344705,02	Метод спутниковых геодезических измерений (определений)	0,10	—
3	463857,52	1344723,51	Метод спутниковых геодезических измерений (определений)	0,10	—
4	463849,61	1344719,29	Метод спутниковых геодезических измерений (определений)	0,10	—
5	463837,99	1344740,81	Метод спутниковых геодезических измерений (определений)	0,10	—
6	463773,42	1344720,94	Метод спутниковых геодезических измерений (определений)	0,10	—
7	463750,80	1344723,79	Метод спутниковых геодезических измерений (определений)	0,10	—
8	463718,00	1344741,38	Метод спутниковых геодезических измерений (определений)	0,10	—

ОПИСАНИЕ МЕСТОПОЛОЖЕНИЯ ГРАНИЦ

публичный сервитут в отношении земель и земельных участков в целях эксплуатации линейного объекта системы газоснабжения местного значения «Подземный газопровод среднего давления по пос. Лесозавод»

(наименование объекта, местоположение границ которого описано)

Сведения о местоположении границ объекта

1	2	3	4	5	6
9	463706,93	1344865,47	Метод спутниковых геодезических измерений (определений)	0,10	—
10	463709,26	1344895,97	Метод спутниковых геодезических измерений (определений)	0,10	—
11	463716,91	1344911,54	Метод спутниковых геодезических измерений (определений)	0,10	—
12	463858,85	1344979,45	Метод спутниковых геодезических измерений (определений)	0,10	—
13	463949,58	1345028,47	Метод спутниковых геодезических измерений (определений)	0,10	—
14	463847,33	1345142,22	Метод спутниковых геодезических измерений (определений)	0,10	—
15	463807,82	1345196,90	Метод спутниковых геодезических измерений (определений)	0,10	—
16	463697,83	1345162,02	Метод спутниковых геодезических измерений (определений)	0,10	—
17	463636,52	1345144,71	Метод спутниковых геодезических измерений (определений)	0,10	—
18	463634,75	1345149,02	Метод спутниковых геодезических измерений (определений)	0,10	—

ОПИСАНИЕ МЕСТОПОЛОЖЕНИЯ ГРАНИЦ

публичный сервитут в отношении земель и земельных участков в целях эксплуатации линейного объекта системы газоснабжения местного значения «Подземный газопровод среднего давления по пос. Лесозавод»

(наименование объекта, местоположение границ которого описано)

Сведения о местоположении границ объекта

1	2	3	4	5	6
19	463630,14	1345147,09	Метод спутниковых геодезических измерений (определений)	0,10	—
20	463633,59	1345138,69	Метод спутниковых геодезических измерений (определений)	0,10	—
21	463699,26	1345157,23	Метод спутниковых геодезических измерений (определений)	0,10	—
22	463805,89	1345191,04	Метод спутниковых геодезических измерений (определений)	0,10	—
23	463842,11	1345140,90	Метод спутниковых геодезических измерений (определений)	0,10	—
24	463815,63	1345124,59	Метод спутниковых геодезических измерений (определений)	0,10	—
25	463811,33	1345132,68	Метод спутниковых геодезических измерений (определений)	0,10	—
26	463792,70	1345122,85	Метод спутниковых геодезических измерений (определений)	0,10	—
27	463802,91	1345103,87	Метод спутниковых геодезических измерений (определений)	0,10	—
28	463821,38	1345113,74	Метод спутниковых геодезических измерений (определений)	0,10	—

ОПИСАНИЕ МЕСТОПОЛОЖЕНИЯ ГРАНИЦ

публичный сервитут в отношении земель и земельных участков в целях эксплуатации линейного объекта системы газоснабжения местного значения «Подземный газопровод среднего давления по пос. Лесозавод»

(наименование объекта, местоположение границ которого описано)

Сведения о местоположении границ объекта

1	2	3	4	5	6
29	463817,97	1345120,17	Метод спутниковых геодезических измерений (определений)	0,10	—
30	463845,29	1345137,00	Метод спутниковых геодезических измерений (определений)	0,10	—
31	463941,61	1345029,85	Метод спутниковых геодезических измерений (определений)	0,10	—
32	463856,58	1344983,90	Метод спутниковых геодезических измерений (определений)	0,10	—
33	463713,19	1344915,30	Метод спутниковых геодезических измерений (определений)	0,10	—
34	463704,89	1344898,41	Метод спутниковых геодезических измерений (определений)	0,10	—
35	463675,65	1344889,05	Метод спутниковых геодезических измерений (определений)	0,10	—
36	463556,66	1344837,00	Метод спутниковых геодезических измерений (определений)	0,10	—
37	463551,80	1344844,82	Метод спутниковых геодезических измерений (определений)	0,10	—
38	463558,45	1344849,37	Метод спутниковых геодезических измерений (определений)	0,10	—

ОПИСАНИЕ МЕСТОПОЛОЖЕНИЯ ГРАНИЦ

публичный сервитут в отношении земель и земельных участков в целях эксплуатации линейного объекта системы газоснабжения местного значения «Подземный газопровод среднего давления по пос. Лесозавод»

(наименование объекта, местоположение границ которого описано)

Сведения о местоположении границ объекта

1	2	3	4	5	6
39	463546,64	1344866,66	Метод спутниковых геодезических измерений (определений)	0,10	—
40	463528,89	1344854,63	Метод спутниковых геодезических измерений (определений)	0,10	—
41	463540,66	1344837,18	Метод спутниковых геодезических измерений (определений)	0,10	—
42	463547,67	1344841,98	Метод спутниковых геодезических измерений (определений)	0,10	—
43	463554,70	1344830,68	Метод спутниковых геодезических измерений (определений)	0,10	—
44	463677,42	1344884,37	Метод спутниковых геодезических измерений (определений)	0,10	—
45	463704,01	1344892,89	Метод спутниковых геодезических измерений (определений)	0,10	—
46	463701,91	1344865,44	Метод спутниковых геодезических измерений (определений)	0,10	—
47	463713,26	1344738,25	Метод спутниковых геодезических измерений (определений)	0,10	—
48	463749,25	1344718,94	Метод спутниковых геодезических измерений (определений)	0,10	—

ОПИСАНИЕ МЕСТОПОЛОЖЕНИЯ ГРАНИЦ

публичный сервитут в отношении земель и земельных участков в целях эксплуатации линейного объекта системы газоснабжения местного значения «Подземный газопровод среднего давления по пос. Лесозавод»

(наименование объекта, местоположение границ которого описано)

Сведения о местоположении границ объекта

1	2	3	4	5	6
49	463773,87	1344715,84	Метод спутниковых геодезических измерений (определений)	0,10	—
50	463835,54	1344734,83	Метод спутниковых геодезических измерений (определений)	0,10	—
51	463845,20	1344716,93	Метод спутниковых геодезических измерений (определений)	0,10	—
52	463838,47	1344713,34	Метод спутниковых геодезических измерений (определений)	0,10	—
1	463848,54	1344694,87	Метод спутниковых геодезических измерений (определений)	0,10	—

3. Сведения о характерных точках части (частей) границы объекта

Обозначение характерных точек части границы	Координаты, м		Метод определения координат характерной точки	Средняя квадратическая погрешность положения характерной точки (M_t), м	Описание обозначения точки на местности (при наличии)
	X	Y			
1	2	3	4	5	6
Часть № —					
—	—	—	—	—	—

ОПИСАНИЕ МЕСТОПОЛОЖЕНИЯ ГРАНИЦ

публичный сервитут в отношении земель и земельных участков в целях эксплуатации линейного объекта системы газоснабжения местного значения «Подземный газопровод среднего давления по пос. Лесозавод»

(наименование объекта, местоположение границ которого описано)

Сведения о местоположении измененных (уточненных) границ объекта

1. Система координат —

2. Сведения о характерных точках границ объекта

Обозначение характерных точек границ	Существующие координаты, м		Измененные (уточненные) координаты, м		Метод определения координат характерной точки	Средняя квадратическая погрешность положения характерной точки (M _p), м	Описание обозначения точки на местности (при наличии)
	X	Y	X	Y			
1	2	3	4	5	6	7	8
—	—	—	—	—	—	—	—

3. Сведения о характерных точках части (частей) границы объекта

Часть № —

Обозначение характерных точек границ	Существующие координаты, м		Измененные (уточненные) координаты, м		Метод определения координат характерной точки	Средняя квадратическая погрешность положения характерной точки (M _p), м	Описание обозначения точки на местности (при наличии)
	X	Y	X	Y			
1	2	3	4	5	6	7	8
—	—	—	—	—	—	—	—

(наименование объекта, местоположение границ которого описано)

An aerial photograph of a residential neighborhood with numerous numbered points and labels. The points are distributed across the map, with a higher concentration in the central and lower-left areas. Labels include addresses such as :94, :139, :83, :150, :153, :156, :31, :32, :33, :34, :35, :36, :37, :38, :39, :40, :41, :42, :43, :44, :45, :46, :47, :48, :49, :50, :51, :52, :581, :582, :583, :584, :591, :599, :155, :156, :157, :158, :159, :160, :161, :162, :163, :164, :165, :166, :167, :168, :169, :170, :171, :172, :173, :174, :175, :176, :177, :178, :179, :180, :181, :182, :183, :184, :185, :186, :187, :188, :189, :190, :191, :192, :193, :194, :195, :196, :197, :198, :199, :200, :201, :202, :203, :204, :205, :206, :207, :208, :209, :210, :211, :212, :213, :214, :215, :216, :217, :218, :219, :220, :221, :222, :223, :224, :225, :226, :227, :228, :229, :230, :231, :232, :233, :234, :235, :236, :237, :238, :239, :240, :241, :242, :243, :244, :245, :246, :247, :248, :249, :250, :251, :252, :253, :254, :255, :256, :257, :258, :259, :260, :261, :262, :263, :264, :265, :266, :267, :268, :269, :270, :271, :272, :273, :274, :275, :276, :277, :278, :279, :280, :281, :282, :283, :284, :285, :286, :287, :288, :289, :290, :291, :292, :293, :294, :295, :296, :297, :298, :299, :300, :301, :302, :303, :304, :305, :306, :307, :308, :309, :310, :311, :312, :313, :314, :315, :316, :317, :318, :319, :320, :321, :322, :323, :324, :325, :326, :327, :328, :329, :330, :331, :332, :333, :334, :335, :336, :337, :338, :339, :340, :341, :342, :343, :344, :345, :346, :347, :348, :349, :350, :351, :352, :353, :354, :355, :356, :357, :358, :359, :360, :361, :362, :363, :364, :365, :366, :367, :368, :369, :370, :371, :372, :373, :374, :375, :376, :377, :378, :379, :380, :381, :382, :383, :384, :385, :386, :387, :388, :389, :390, :391, :392, :393, :394, :395, :396, :397, :398, :399, :400, :401, :402, :403, :404, :405, :406, :407, :408, :409, :410, :411, :412, :413, :414, :415, :416, :417, :418, :419, :420, :421, :422, :423, :424, :425, :426, :427, :428, :429, :430, :431, :432, :433, :434, :435, :436, :437, :438, :439, :440, :441, :442, :443, :444, :445, :446, :447, :448, :449, :450, :451, :452, :453, :454, :455, :456, :457, :458, :459, :460, :461, :462, :463, :464, :465, :466, :467, :468, :469, :470, :471, :472, :473, :474, :475, :476, :477, :478, :479, :480, :481, :482, :483, :484, :485, :486, :487, :488, :489, :490, :491, :492, :493, :494, :495, :496, :497, :498, :499, :500, :501, :502, :503, :504, :505, :506, :507, :508, :509, :510, :511, :512, :513, :514, :515, :516, :517, :518, :519, :520, :521, :522, :523, :524, :525, :526, :527, :528, :529, :530, :531, :532, :533, :534, :535, :536, :537, :538, :539, :540, :541, :542, :543, :544, :545, :546, :547, :548, :549, :550, :551, :552, :553, :554, :555, :556, :557, :558, :559, :560, :561, :562, :563, :564, :565, :566, :567, :568, :569, :570, :571, :572, :573, :574, :575, :576, :577, :578, :579, :580, :581, :582, :583, :584, :585, :586, :587, :588, :589, :590, :591, :592, :593, :594, :595, :596, :597, :598, :599, :600, :601, :602, :603, :604, :605, :606, :607, :608, :609, :610, :611, :612, :613, :614, :615, :616, :617, :618, :619, :620, :621, :622, :623, :624, :625, :626, :627, :628, :629, :630, :631, :632, :633, :634, :635, :636, :637, :638, :639, :640, :641, :642, :643, :644, :645, :646, :647, :648, :649, :650, :651, :652, :653, :654, :655, :656, :657, :658, :659, :660, :661, :662, :663, :664, :665, :666, :667, :668, :669, :670, :671, :672, :673, :674, :675, :676, :677, :678, :679, :680, :681, :682, :683, :684, :685, :686, :687, :688, :689, :690, :691, :692, :693, :694, :695, :696, :697, :698, :699, :700, :701, :702, :703, :704, :705, :706, :707, :708, :709, :710, :711, :712, :713, :714, :715, :716, :717, :718, :719, :720, :721, :722, :723, :724, :725, :726, :727, :728, :729, :730, :731, :732, :733, :734, :735, :736, :737, :738, :739, :740, :741, :742, :743, :744, :745, :746, :747, :748, :749, :750, :751, :752, :753, :754, :755, :756, :757, :758, :759, :760, :761, :762, :763, :764, :765, :766, :767, :768, :769, :770, :771, :772, :773, :774, :775, :776, :777, :778, :779, :780, :781, :782, :783, :784, :785, :786, :787, :788, :789, :790, :791, :792, :793, :794, :795, :796, :797, :798, :799, :800, :801, :802, :803, :804, :805, :806, :807, :808, :809, :810, :811, :812, :813, :814, :815, :816, :817, :818, :819, :820, :821, :822, :823, :824, :825, :826, :827, :828, :829, :830, :831, :832, :833, :834, :835, :836, :837, :838, :839, :840, :841, :842, :843, :844, :845, :846, :847, :848, :849, :850, :851, :852, :853, :854, :855, :856, :857, :858, :859, :860, :861, :862, :863, :864, :865, :866, :867, :868, :869, :870, :871, :872, :873, :874, :875, :876, :877, :878, :879, :880, :881, :882, :883, :884, :885, :886, :887, :888, :889, :890, :891, :892, :893, :894, :895, :896, :897, :898, :899, :900, :901, :902, :903, :904, :905, :906, :907, :908, :909, :910, :911, :912, :913, :914, :915, :916, :917, :918, :919, :920, :921, :922, :923, :924, :925, :926, :927, :928, :929, :930, :931, :932, :933

Место для подписки печати (при наличии) лица, составившего описание местоположения границ объекта










ОПИСАНИЕ МЕСТОПОЛОЖЕНИЯ ГРАНИЦ

публичный сервитут в отношении земель и земельных участков в целях эксплуатации линейного объекта системы газоснабжения местного значения «Подземный газопровод среднего давления по пос. Лесозавод»

(наименование объекта, местоположение границ которого описано)

Схема расположения границ публичного сервитута

Используемые условные знаки и обозначения:

-  — граница публичного сервитута,
-  — газопровод,
-  — границы земельных участков,
-  — границы кадастровых кварталов,
-  — установленные границы административно-территориальных образований,
-  — границы населенных пунктов,
-  — характерная точка публичного сервитута.